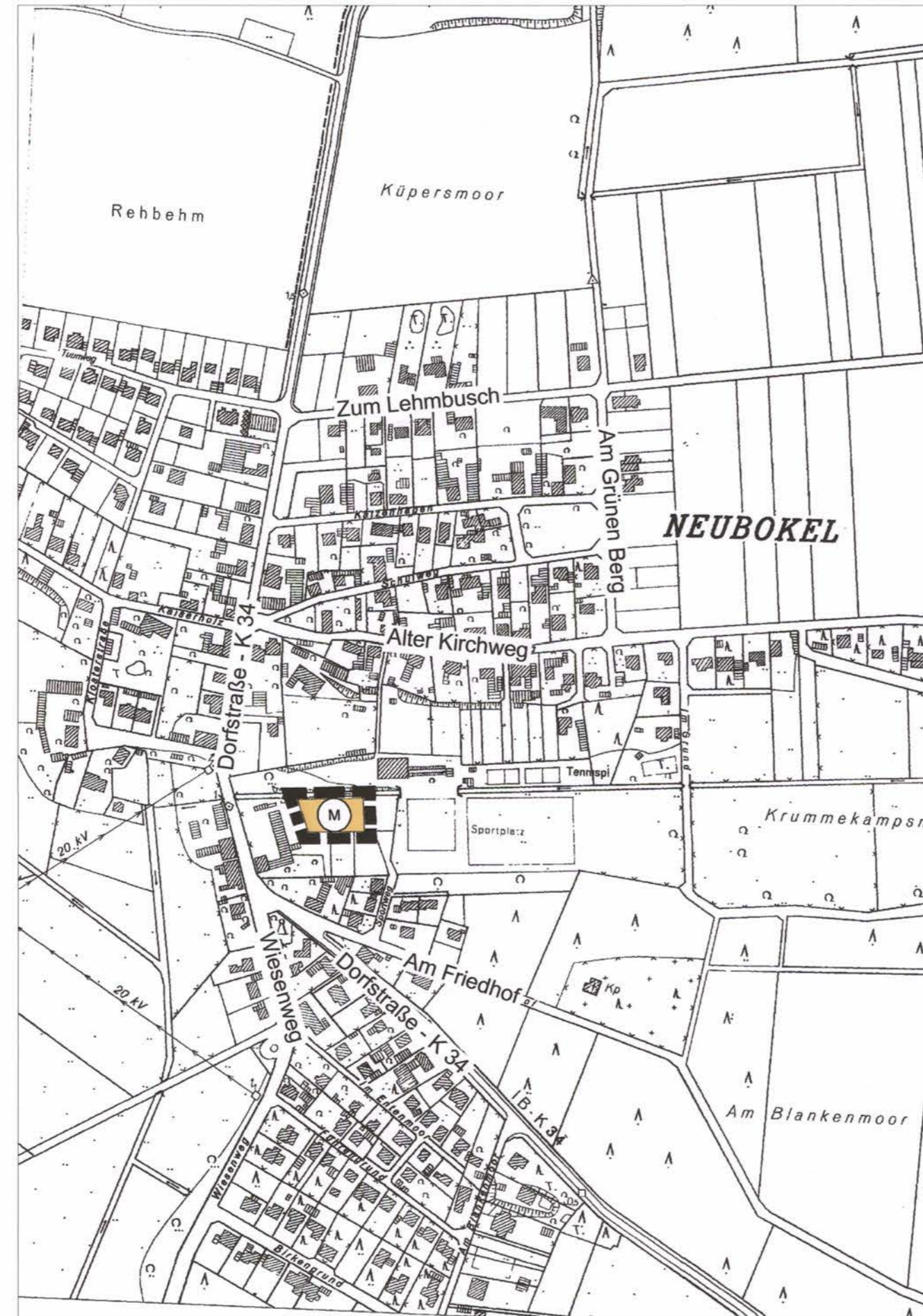





M 1:5000




Planzeichenerklärung

1. Art der baulichen Nutzung
(§5 Abs. 2 Nr.1 BauGB §1 Abs. 1 und 2 BauNVO)

 Gemischte Bauflächen
(§ 1 Abs. 1 Nr. 2 BauNVO)

2. Sonstige Planzeichen

 Bereich der Berichtigung des
Flächennutzungsplanes §13a BauGB

Präambel

Aufgrund des vom Rat der Stadt Gifhorn in seiner Sitzung am 14.12.2009 als Bebauungsplan der Innenentwicklung im beschleunigten Verfahren nach § 13a Baugesetzbuch (BauGB) beschlossenen Bebauungsplanes Nr. 9 „Feuerwehr“, 1. Änderung (Hofanlage), Ortschaft Neubokel wird entsprechend des § 13a Abs. 2 Satz 2 BauGB der Flächennutzungsplan berichtigt.

Gifhorn, 25.03.2010



Birth
Birth
Bürgermeister

Planunterlage

Vervielfältigungsvermerke
Kartengrundlage:

Herausgebervermerk:

Der der Berichtigung zugrundeliegende Bebauungsplan Nr. 9 „Feuerwehr“, 1. Änderung (Hofanlage), Ortschaft Neubokel ist durch die Bekanntmachung im Amtsblatt für den Landkreis Gifhorn Nr. 4 am 30.04.2010 in Kraft getreten. Ein Hinweis auf die Berichtigung des Flächennutzungsplanes erfolgt im gleichen Amtsblatt für den Landkreis Gifhorn.

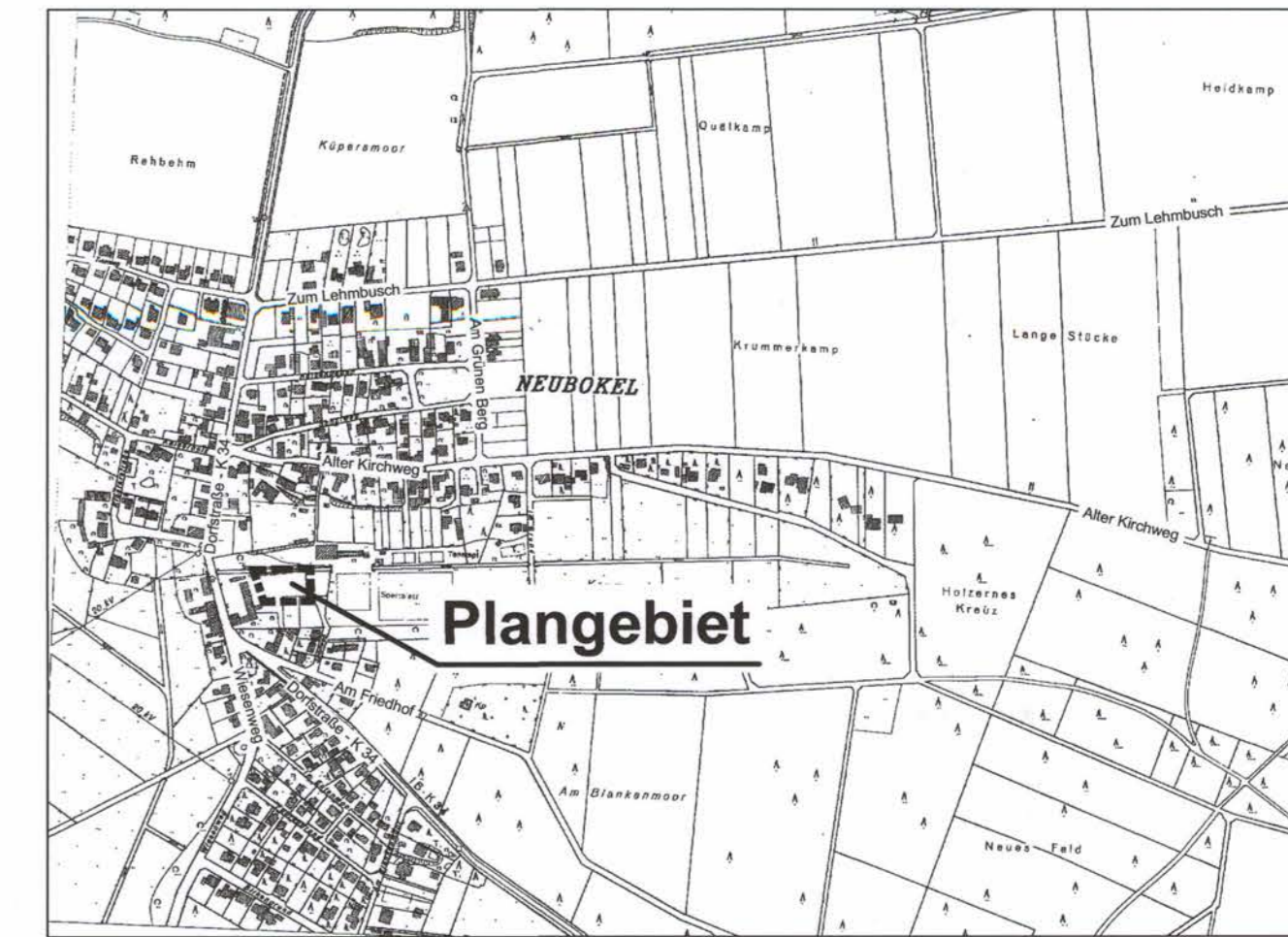
Die Berichtigung wurde damit am 30.04.2010 wirksam.

Gifhorn, 04.05.2010

Auszug aus der Deutschen Grundkarte
© 2005 

Geobasisdaten der Niedersächsischen
Vermessungs- und Katasterverwaltung

Birth
Birth
Bürgermeister



Quelle: Auszug aus der Deutschen Grundkarte © 2005

GLL LGN

URSCHRIFT
Stadt Gifhorn

Fachbereich Planung und Bauordnung



Flächennutzungsplan 1977

Teilplan 4

2. Berichtigung (Feuerwehr Neubokel)

Stand: 04.12.2009

Lg/Ju

M 1: 5.000